

Naturen langs ruten



Markfirben

Fra april til oktober kan du være heldig at se markfirben i klitterne. Hannen er flot grøn og hunnen brun med lyse pletter. De bliver op til 23 cm med hale.



Blodrød storkenæb

Blodrød storkenæb vokser i kalkrig sandet jord. Klitterne omkring Tversted rummer en af Danmarks største bestande. Navnet henryder til bladene, der er blodrøde sidst på året. Blomsterne er smukke og lilla.



Sortbrun blåflug

I Danmark findes sortbrun blåflug kun langs kysterne i Hjørring Kommune, hvor du kan være heldig at se dem i ugerne omkring Sankt Hans.



Nikkende kobjælde

Over en femtedel af alle verdens nikkende kobjælder vokser i Danmark og en stor del af dem her i grønsværklitten omkring Tversted.



Rødrygget tornskade

De stikkende buske giver sikre redesteder for småfugle bl.a. rødrygget tornskade. Tornskaden spidder insekter på tornene, som den kan spise senere.




Havtorn

Havtorn var en af de første buske, der kom til Danmark efter istiden. Havtorn kan binde luftens frie kvælstof, så den kan vokse i det næringsfattige sand.




Grønsværklitterne

Grønsværklitten rummer en overvældende artsrigdom. Det skyldes det høje kalkindhold, der stammer fra knuste muslingeskaller. Du kan møde følgende planter: Sandfrøstjerne, mælkeurt, øjentrøst, månerude og smalbladet timian.



Naturpleje

Nogle områder holdes lysåbent ved ekstensiv græsning med køer og heste. Her går kun få dyr i et stort kuperet naturområde, så du vil sjældent møde dem. Det er forbudt at fodre dyrene, og de vil ikke opsøge mennesker. Hvis du har hund med, skal I gå uden om flokken, og hunden skal altid være i kort snor.



Vandløbene

Når du går langs stranden, passerer du fire vandløb, der munder ud i Tannisbugt. Alle fire har et naturligt forløb gennem klitterne, hvor de smukt slynger sig gennem landskabet.

Den vildeste ro

Unik natur med sjældne, beskyttede arter

Naturring Tversted er en 24 kilometer lang vandrerute omkring Tversted. Ruten byder på meget afvekslende, unik og varieret natur af både national og international betydning. Du går gennem fem fredede områder, der beskyttes og plejes for at sikre biodiversitet. Fra vest til øst er det fredningerne Uggerby Klitplantage, Uggerby Å's udløb, Tversted Å, Tversted Grønne Front og Vesterklit. Meget af området er så værdifuldt på internationalt plan, at det er beskyttet gennem EU som Natura 2000 område. I alt er 332 hektar beskyttet – det er et areal, der er større end 460 fodboldbaner.

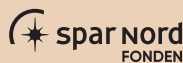
Området rummer et væld af sjældne og spændende arter. Den dominerende naturtype, "grønsværklit", er utrolig artsrig pga. det næringsfattige, kalkrige sand.

Kulturspor og gode historier undervejs

Naturring Tversted byder også på masser af gode historier og fascinerende kulturspor. Du kommer forbi alt fra ildlederbunker og tankgrave til bådehus, strandingshistorier, teglværk og Danmarks sidste fungerende stokmølle. Undervejs kan du få historier og viden, hvis du scanner de QR-koder, du møder på ruten.

Inde på kortet kan du se nogle af de aktiviteter og rekreative muligheder, du finder i området, fx naturlegeplads og hundeskov ved Tversted Søerne. I Tversted by er der turistinformation og muligheder for indkøb og overnatning. Ved stokmøllen og Fælleden kan du overnatte i shelter, og nogle steder langs ruten må du slå telt op.

Se mere på www.naturringtversted.dk




Naturringen består af 3 ruter på:
5, 11 og 8 km

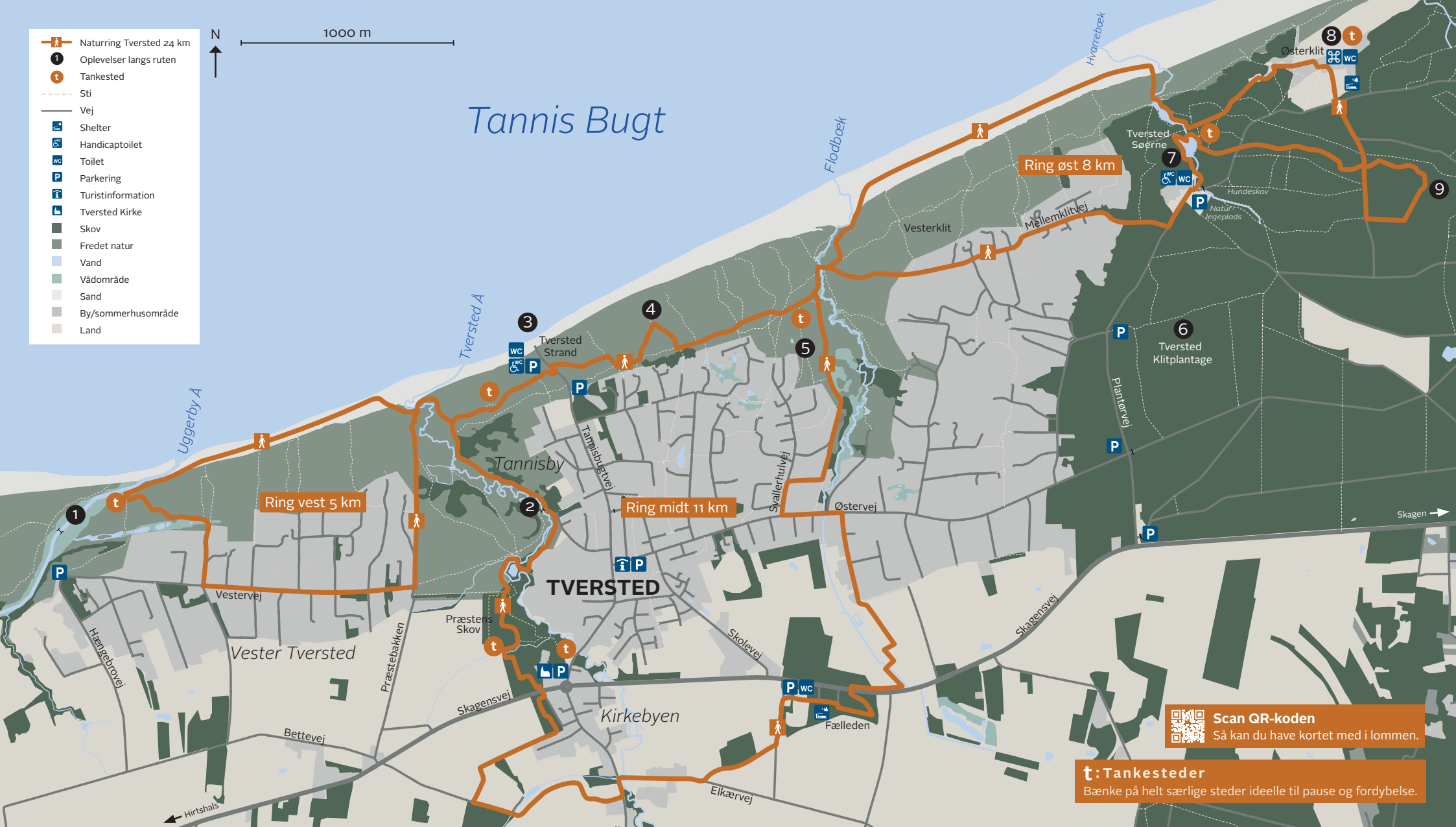


24 km vandrerute i den vildeste ro

- Naturring Tversted 24 km
- Oplevelser langs ruten
- Tankested
- Sti
- Vej
- Shelter
- Handicaptoliet
- Toilet
- Parkering
- Turistinformation
- Tversted Kirke
- Skov
- Fredet natur
- Vand
- Vådområde
- Sand
- By/sommerhusområde
- Land



Tannis Bugt



Scan QR-koden
Så kan du have kortet med i lommen.


t: Tankesteder
Bænke på helt særlige steder ideelle til pause og fordybelse.



1: Uggerby Å
Åen er 66 km fra Jyske Ås til Tannisbugt.




2: Det Gamle Teglværk
Ved åen lå et teglværk fra 1890 til 1931.



3: Tversted Strand
Skøn badestrand. Nyd solnedgangen herfra.




4: Ildlederbunker
Del af "Marinestützpunkt Tversted", 1944.



5: Hedemosen
Et plateau med adskillige sjældne planter.




6: Tversted Klitplantage
Den ældste klitplantage i Nordjylland.



7: Tversted Søerne
Samlingssted med naturlegeplads, grillplads m.m.



8: Østerklit Stokmølle
Danmarks sidste fungerende stokmølle.



9: Ravklit
Nyd en flot udsigt fra tårnet på Ravklit.